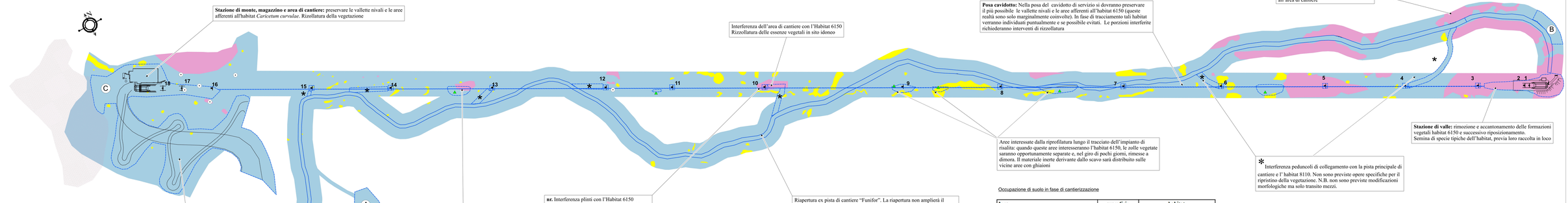

PLANIMETRIA SCALA 1:1000 - INTERFERENZE E SUPERFICI TEMPORANEE DI OCCUPAZIONE AREA DI CANTIERE

Occupazione di suolo in fase di cantierizzazione

Area	superficie		habitat			
	totale		8110		6150	
	m^2	%	m^2	%	m^2	%
Stazione di monte e pista di cantiere di nuova realizzazione	14 287	48.8	14 253	48.7	34	0.1
Pista di cantiere esistente (impianto Funifor)	8 440	28.9	8 300	28.4	140	0.5
Scavo dei plinti	411	1.4	300	1.0	111	0.4
Peduncoli di collegamento pista di cantiere - plinti	1 523	5.2	1 434	4.9	89	0.3
Cavidotto di servizio	427	1.5	333	1.1	94	0.3
Riprofilatura lungo il tracciato dell'impianto	1 245	4.3	1 050	3.6	194	0.7
Stazione di valle	2 032	6.9	618	2.1	1 414	4.8
Altre aree di cantiere	888	3.0	888	3.0	-	-
Totale	***29 252***	*100.0*	***27 176***	93	***2 076***	*7*

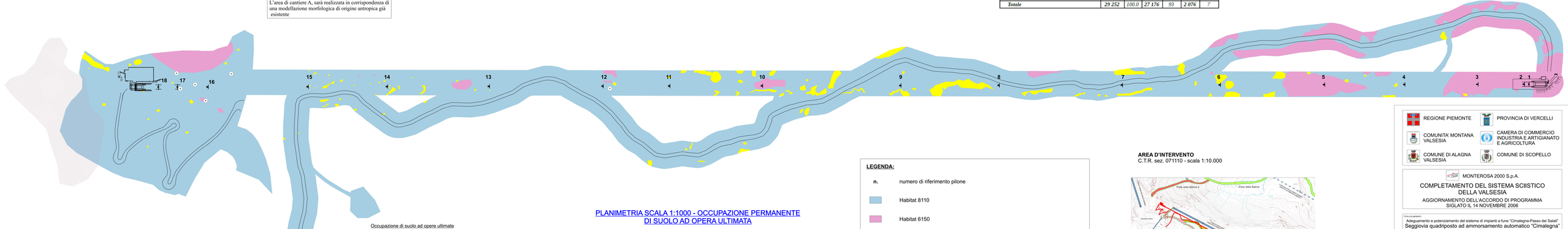

PLANIMETRIA SCALA 1:1000 - OCCUPAZIONE PERMANENTE DI SUOLO AD OPERA ULTIMATA

Occupazione di suolo ad opere ultimate

Area	superficie		habitat			
	totale		8110		6150	
	m^2	%	m^2	%	m^2	%
Stazione di monte e pista di cantiere di nuova realizzazione	2098	19.5	2097	19.5	1	0.0
Pista di cantiere esistente (impianto Funifor)	8 440	78.6	8 300	77,3	140	1.3
Plinti in cls	54	0.5	39	0.4	15	0.1
Stazione di valle	146	1.4	0	0.0	146	1.4
Totale	***10 738***	*100.0*	***10 436***	*97*	***302***	*3*

scala 1:1000

LEGENDA:

- **n.** numero di riferimento pilone
- Habitat 8110
- Habitat 6150
- Habitat 6150 - *porzioni caratterizzate da vegetazione tipica delle vallette nivali*
- (A) Aree apprestamenti di cantiere
- Superfici potenzialmente interessate dall'area di cantiere (massima estensione)
- Occupazione permanente di suolo ad opere ultimate
- Specie vegetali rare
- Geosito

AREA D'INTERVENTO
C.T.R. sez. 071110 - scala 1:10.000

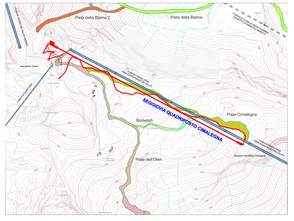

REGIONE PIEMONTE
PROVINCIA DI VERCELLI
COMUNITA' MONTANA VALSESIA
CAMERA DI COMMERCIO INDUSTRIA E ARTIGIANATO E AGRICOLTURA
COMUNE DI ALAGNA VALSESIA
COMUNE DI SCOPELLO

MONTEROSA 2000 S.p.A.

COMPLETAMENTO DEL SISTEMA SCIISTICO DELLA VALSESIA
AGGIORNAMENTO DELL'ACCORDO DI PROGRAMMA SIGLATO IL 14 NOVEMBRE 2006

TITOLO DEL ELABORATO
Adeguamento e potenziamento del sistema di impianti a fune "Cimalegna-Passo del Salati"
Seggiovia quadriposto ad ammorsamento automatico "Cimalegna"
Progetto definitivo

RECUPERI, MITIGAZIONI E COMPENSAZIONE AMBIENTALE

ELABORATO n°	SCALA	DATA	REDATTO	L. Pozzo
D.1.b.1	1:1000	APRILE 2017	CONTROLLATO	
			APPROVATO	C.Francone

NOME FILE	D.1.b.1 Tavola recuperi mitigazioni compensazione

REVISIONE n°	DATA	DESCRIZIONE REVISIONE E RIFERIMENTI DOCUMENTI MODIFICATI

PROGETTISTA
DOPPELMAYR
DOPPELMAYR ITALIA srl
Dott. ing. Siegfried LAGURNER
IN COLLABORAZIONE CON
Dott. for. Lorenzo POZZO
Dott. geol. Barbara LOI
RISP. GRAFICO
TERRIGORIUM
Studio Associato di Geologia, Ambiente, Cartografia
Via Sacchi, 7 - 10128 Torino - Tel. 011 5629260 - Fax 011 5629267 - info@terrigorium.com - www.terrigorium.com