

Regione Piemonte - Provincia di Vercelli
COMUNE DI BORGOSIESA

Progetto Definitivo/Esecutivo

INTERVENTI DI SISTEMAZIONE IDROGEOLOGICA

LOTTO 1: RIPRISTINO SCOCQUERA DI CONTENIMENTO A TERZO CAPANNONE COMUNALE IN FRAZIONE ROZZO CODICE INTERVENTO: VO_A18.217.14.13
LOTTO 2: RIPRISTINO SEZIONI DI DEFLUSSO DEL RIO CROSO BRUTTO IN FRAZ. GUARDELLA, CON RIMOZIONE DEL MATERIALE FRANTATO IN ALVEO CODICE INTERVENTO: VO_A18.217.14.14
LOTTO 3: SISTEMAZIONE FRANE E SMOTTAMENTI LUNGO LE STRADE COMUNALI NELLE FRAZIONI ALBERGATE, CASTIA, FRASCA, FORESTO, LOVARIO, PIANEZZA, PLELLO E SELLA CODICE INTERVENTO: VO_A18.217.14.15
LOTTO 4: SISTEMAZIONE OPERE DI DIFESA SPONDALE DANNEGGIATE LUNGO I RII ROZZO E PIANEZZA CODICE INTERVENTO: VO_A18.217.14.16

Lotto 3

ELABORAZIONE

T2

SITUAZIONE DI PROGETTO

Planimetria Scala 1:200
Sezioni Scala 1:100
Particolare Costruttivo Scala 1:50
Documentazione fotografica -

DATA PROGETTO

GENNAIO 2016

PROGETTAZIONE

Ing. Marco FAUDA PICHET

REVISIONE

REV. 0

Via Duca D'Aosta, 53 - BORGOSIESA (VC)
Tel. +39 0163 21773 - Fax +39 0163 27345
e-mail: studio.fauda@studiofauda.com

COMMESSA

PUB 031 - 2015

ID. FILE

H:\Autocad2000\Public\Borgosesia\Franchi2014\Del'Esec\LOTTO.3T2

DOCUMENTAZIONE FOTOGRAFICA

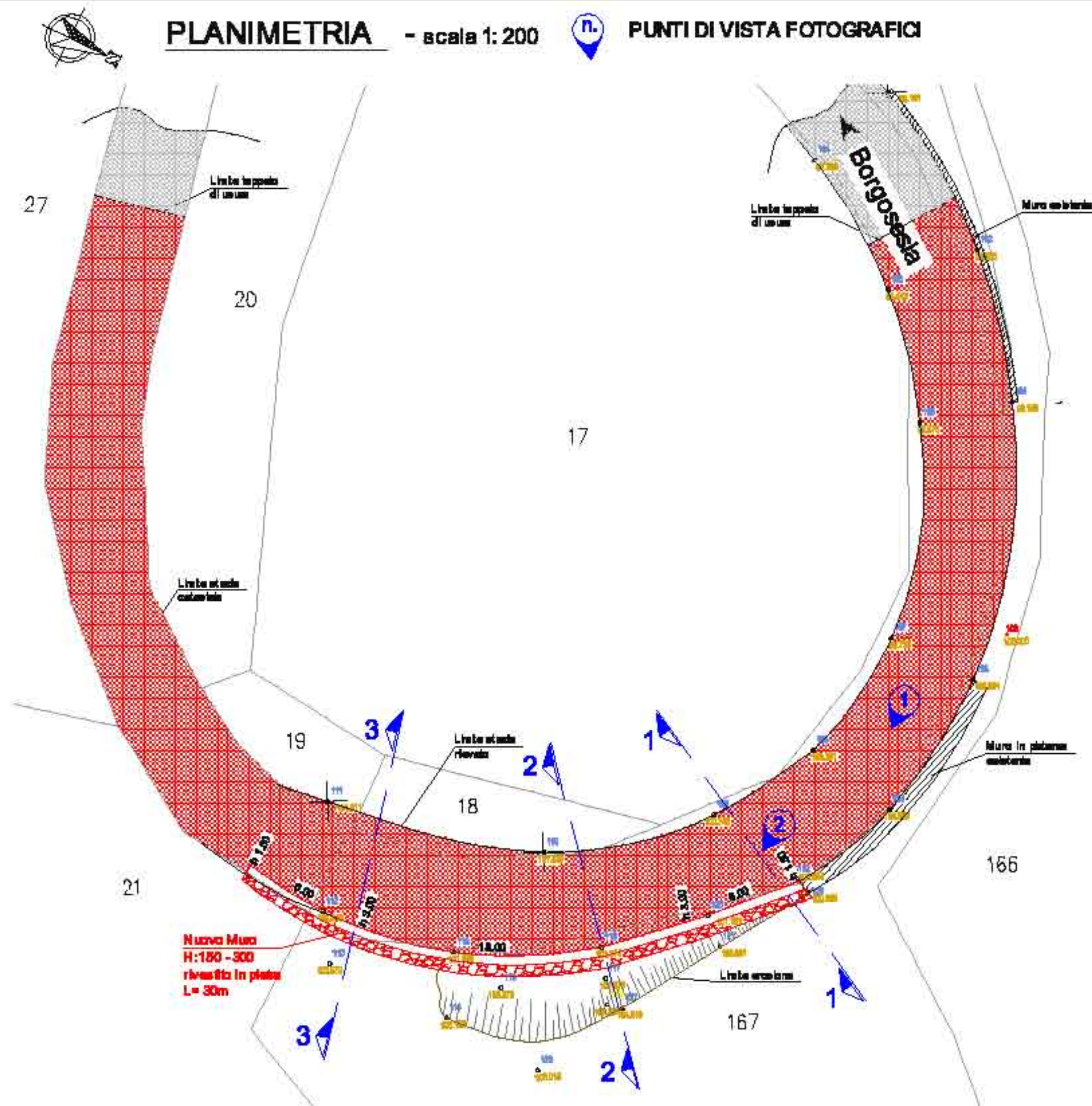
Foto 1



Foto 2

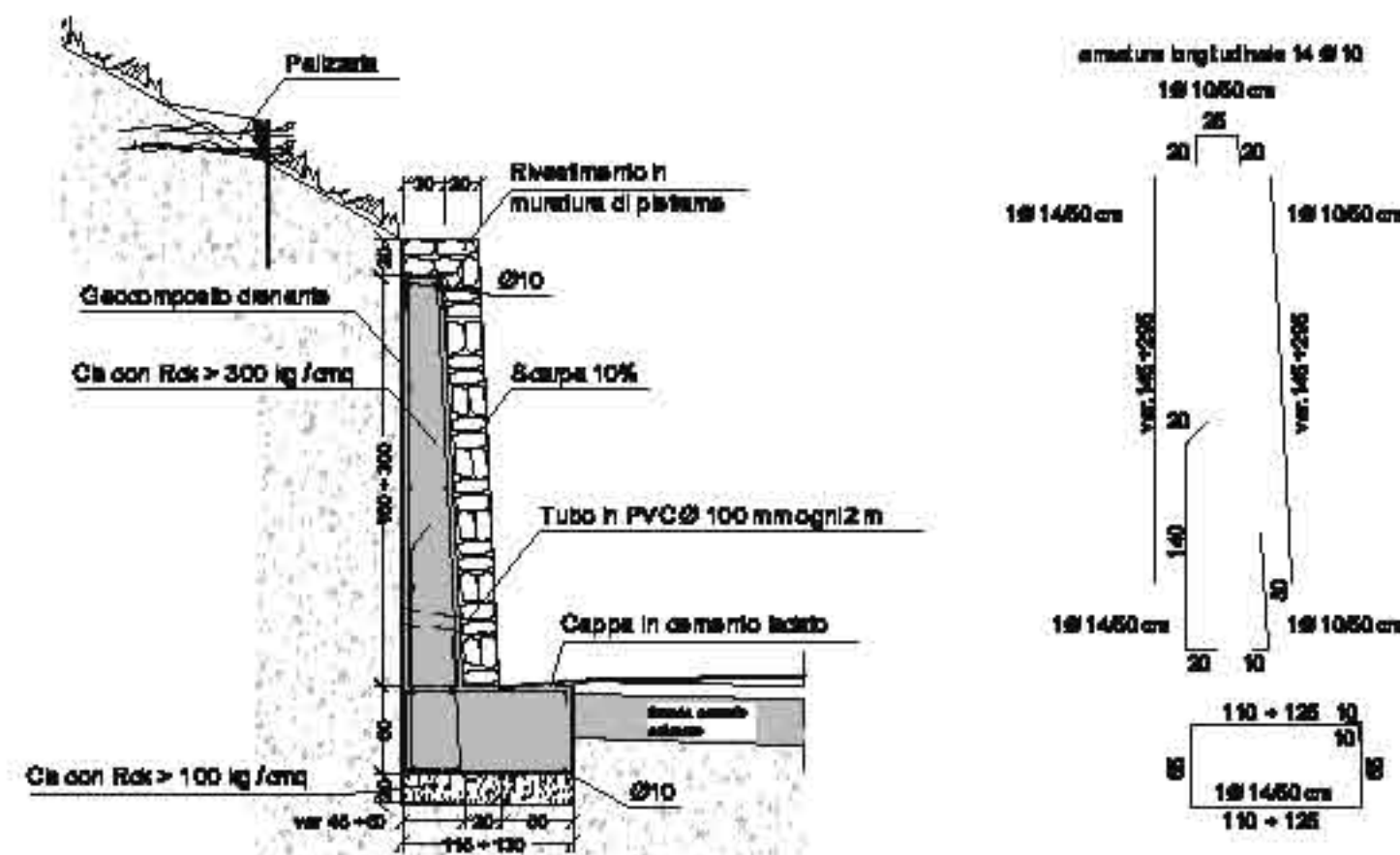


PLANIMETRIA - scala 1:200

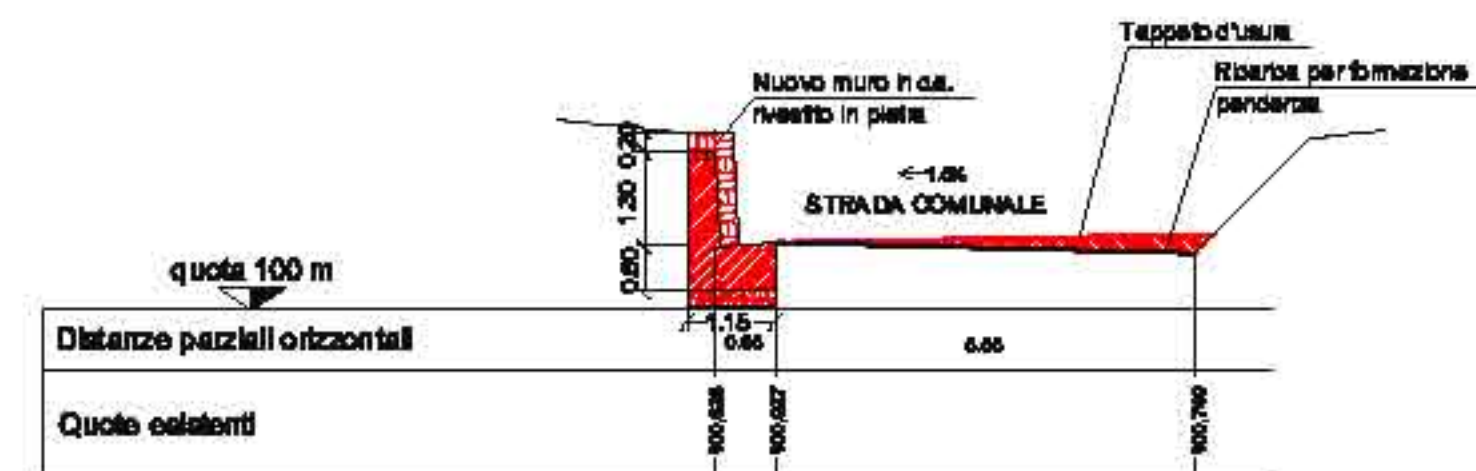


PUNTI DI VISTA FOTOGRAFICI

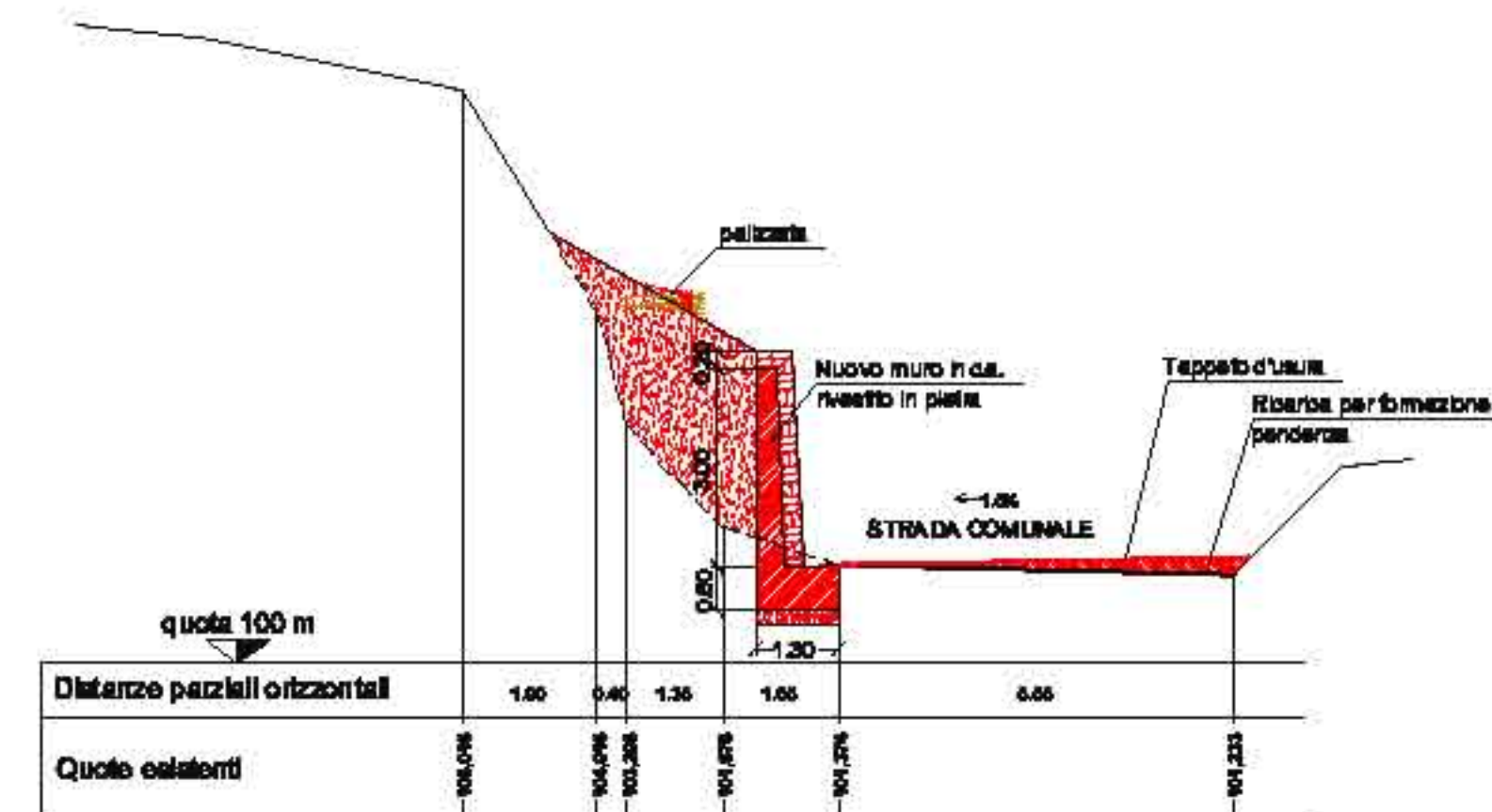
PARTICOLARE COSTRUTTIVO - scala 1:50



SEZIONE 1 - scala 1:100



SEZIONE 2 - scala 1:100



SEZIONE 3 - scala 1:100

